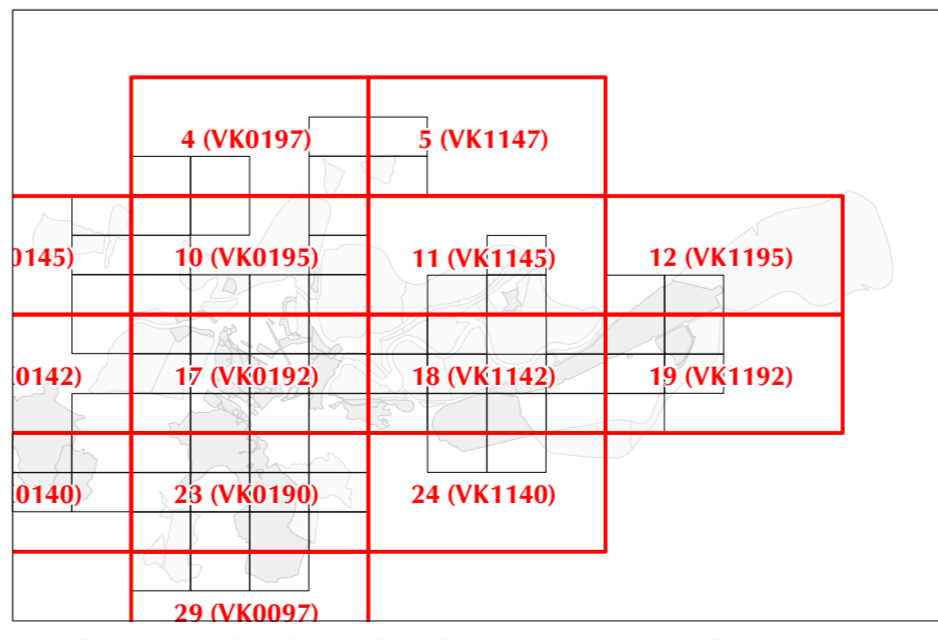
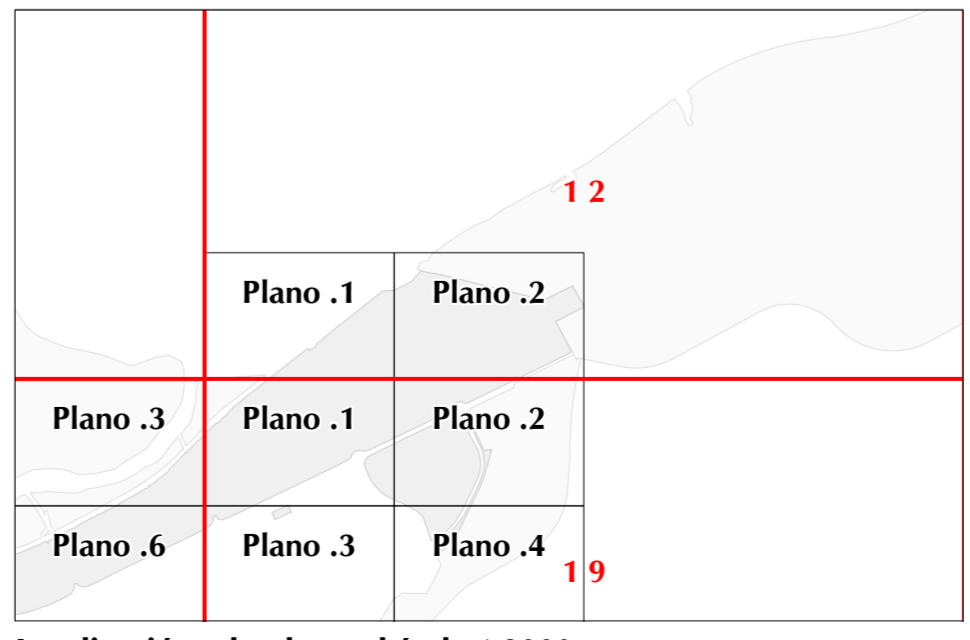



- 323.30 COTAS DE RASANTES
- ALINEACIÓN PROPUESTA EXTERIOR
- EDIFICACIÓN EXISTENTE
- EDIFICACIÓN PROPUESTA
- EDIFICACIÓN FUERA DE ORDENACIÓN
- + III ALTURAS DE EDIFICACIÓN (bajo y sobre rasante)
- ORDENANZA DE EDIFICACIÓN
- B.I.C.
- ENTORNO DE B.I.C.
  
- ÁMBITOS DE ORDENACIÓN**
- En Suelo Urbano
- En Suelo Urbanizable
  
- USOS PORMENORIZADOS**
- Residencial**
- Plurifamiliar (RP)
- Unifamiliar (RU)
- Comunitario (RC)
- Terciario**
- Terciario (T)
- Comercial (TC)
- Hotelero (TH)
- Oficinas (TO)
- Industrial**
- Productivo y de Almacenaje (IP-IA)
- Dotacional**
- Pr Dotacional Privado
- Dotacional (D)
- Dotacional de Comunicaciones**
- Sistema General (SG-DC)
- Dotacional de Zonas Verdes**
- Sistema General (SG-DV)
- Sistema Local (DV)
- Equipamiento de Infraestructuras-Servicios Urbanos**
- Sistema General (SG-DEIS)
- Sistema Local (DEIS)
- Equipamiento Educativo**
- Sistema General (SG-DEDU)
- Sistema Local (DEDU)
- Equipamiento Cultural-Deportivo**
- Sistema General (SG-D-CU-DE)
- Sistema Local (D-CU-DE)
- Equipamiento Administrativo-Institucional**
- Sistema General (SG-DAI)
- Sistema Local (DAI)
- Equipamiento Sanitario-Asistencial**
- Sistema General (SG-DSA)
- Sistema Local (DSA)



Localización sobre la cuadrícula 1:5000 municipal



Localización sobre la cuadrícula 1:2000


**AYUNTAMIENTO DE TOLEDO**  
 PLAN DE ORDENACIÓN MUNICIPAL  
**TOLEDO 2007**

DOCUMENTO DE APROBACIÓN DEFINITIVA

**ORDENACIÓN DETALLADA**
Plano nº 7  
Hoja nº 12.2

Escala 1: 2.000



